








### Leppemärgid

-  Planeeringuala piir
-  Olemasolev krundipiir
-  Olemasolev sõidutee
-  Olemasolev kõnnitee
-  Planeeritud juurdepääs krundile
-  Sõidukite liikumissuunad
-  Olemasolev kehiv serviuudiala

### Märkused

1. Planeeringuala suurus on ca 2 ha.
2. Detailplaneeringu jooniste jürde kuulub selustuskin.
3. Detailplaneeringu koostamise aluseks on geodeetilise alusplaan täpsusastmega 1:500. Koostaja OÜ Wew (reg nr: 10213694, litsentsid: MTR EG 10213694-0001; 702 MA), töö nr GEO-046-15 (10.03.2015)

Töö nimetus: **Sepa 17a krundi detailplaneering**

<b>RUUMI</b> MAASTIKUARHITEKTUUR		Töö nimetus: <b>Sepa 17a krundi detailplaneering</b>	
Asukoht:	Tartu linn	Joonis:	Olemasolev olukord
Huvitatud isik:	AP Trading OÜ	Töö number:	DP-05/03-2015
Planeerija:	Lis Alver	Mõõtkava:	M 1:500
		Altkiri:	Formaat: A3
		Joonise nr:	Kuupäev: 11.08.2016
Ruumi Grupp OÜ Mäe 24, 51008 Tartu Reg. nr.: 12042771 www.ruumi.ee info@ruumi.ee tel: 56 609 144			

